



KVARTALAS	SKLYPAS
2	

ŽEMĖS IR KITO NEKILNOJAMOJO TURTO
KADASTRO IR REGISTRO VALSTYBĖS ĮMONĖ

KLAIPEĖDOS FILIALAS
KLAIPEĖDOS MIESTO, RAJONO
GYVENTOJŲ APTARNAVIMO BIURAS

NEKILNOJAMOJO TURTO KADASTRO IR REGISTRO BYLA

NR. 631 / 21841
50 / 160104
122134

TOMAS _____

ŽEMĖS SKLYPO KADASTRO NR. : / : _____

INVENTORINIS NUMERIS 547

ADRESAS : NERINGA, L. RĖZOS G. NR. 10^b 6B

Pradėta 2000.04.26...

Baigta

Lapų skaičius

Saugoti nuolat



Žemės ir kito nekilnojamojo turto
kadastrą ir registro valstybės įmonės

Nekilnojamojo turto registre įregistruoto turto registro duomenys

Registro

Nr.	Versija	Versijos data	Statusas	Sudarymo data
50/160104	3	2002.06.03 11:38:07	Juridiniai duomenys	2000.04.26

Adresas

Neringa, L. Rėzos g. 6c

Nuosavybės teisės

2002 m. birželio 3 d.

2002.06.03

Juridinis pagrindas: 2002-04-29 Nr.: VSI-P-14 Statybos inspekcijos tarnybos pažyma
Dokumentą išdavė: A. Norvilas

Nuosavybės teisė neįregistruota

1H1p Statinio pavadinimas: Tualetas Unikalus numeris 23/000-0011-01-2
Įregistruota 1 Specialios paskirties uždaroji akcinė bendrovė a/k 5270352 dalis 1/1 100.00%
"Neringos komunalininkas"
2001 05 03 Aušra Jurkiene 100,00%

Kiti duomenys:

Registrą spaudino: Jolanta Jasiulionienė
(vardas pavardė, įvedimo data, parašas)

Registrą sudarė: Aušra Jurkienė
(pareigos vardas pavardė, įvedimo data, parašas)

2001.05.03

Grupės vadovas: Alma Jagminienė
(vardas pavardė, parašas, data)

Bylos Nr. 547

Pagrindinio pastato, jo dalių ir priestatų kadastro duomenys

Adresas	Gatvė, Nr.	L. 2E201	6B 1056
	Kaimas (miestelis)		
	Miestas	KERLINGOJ	
	Savivaldybė	KERLINGOJ	

Pagrindinio pastato ir jo dalių kadastro duomenys

Kadastro duomenys	Kodas	Pagrindinis pastatas	Rūsys (pusrūsis)	Pastogės patalpos
Duomenys užfiksuoti	X	2000. 04. 26		
Pažymėjimas plane	X	146		
Paskirtis		KATE PASLAUGŲ	X	X
Pavadinimas	X	TULLETŲ	X	X
Statybos metai	X	1970		
Rekonstrukcijos metai	X	-		
Baigtumas %	X	100		
Aukštų skaičius	X	1	X	X
Tūris m ³	X	243		
Bendras plotas m ²	X	35.36		
Pamatai		BETONO	X	X
Sienos		PLYTŲ MŪRAI		
Perdangos		GELEŽIBETONIO		
Stogo konstrukcija		ŠLITINĖ	X	X
Stogo danga		DULONING	X	X
Išorės apdaila		TINKLUOTA		
Pertvaros		DULY MŪRAI		
Grindys		BETONO		
Langai		MEDINIAI		
Durys		MEDINĖ		
Vidaus apdaila		TINKLUOTA		
Šildymas				
Vandentiekis		NUVESTO		
Kanalizacija		NUVESTO		
Dujos				
Karštas vanduo				
Elektra		42L		
Viryklė				

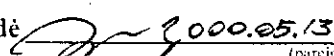
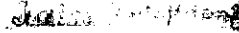
Viso pastato	
Bendras plotas m ²	35.36
Baigtumas %	100
Užstatytas plotas m ²	57
Tūris m ³	243
Stogo plotas m ²	63


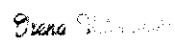
Šiam. nuš. mažinimo procentas 1.20

Pagrindinio pastato dalių, priestatų kadastro duomenys

Kadastro duomenys	Priestatas		
Duomenys užfiksuoti			
Pažymėjimas plane			
Pavadinimas			
Statybos metai			
Rekonstrukcijos metai			
Baigtumas %			
Aukštų skaičius			
Tūris m ³			
Bendras plotas m ²			
Pamatai			
Sienos			
Perdangos			
Stogo konstrukcija			
Stogo danga			
Išorės apdaila			
Pertvaros			
Grindys			
Langai			
Durys			
Vidaus apdaila			

Kadastro duomenys			
Duomenys užfiksuoti			
Pažymėjimas plane			
Pavadinimas			
Statybos metai			
Rekonstrukcijos metai			
Baigtumas %			
Aukštų skaičius			
Tūris m ³			
Bendras plotas m ²			
Pamatai			
Sienos			
Perdangos			
Stogo konstrukcija			
Stogo danga			
Išorės apdaila			
Pertvaros			
Grindys			
Langai			
Durys			
Vidaus apdaila			

Užpildė  2000.05.13 
(pareigos, parašas, v. pavardė, data)

Tikrino  
(pareigos, parašas, v. pavardė, data)

